

伍、經建



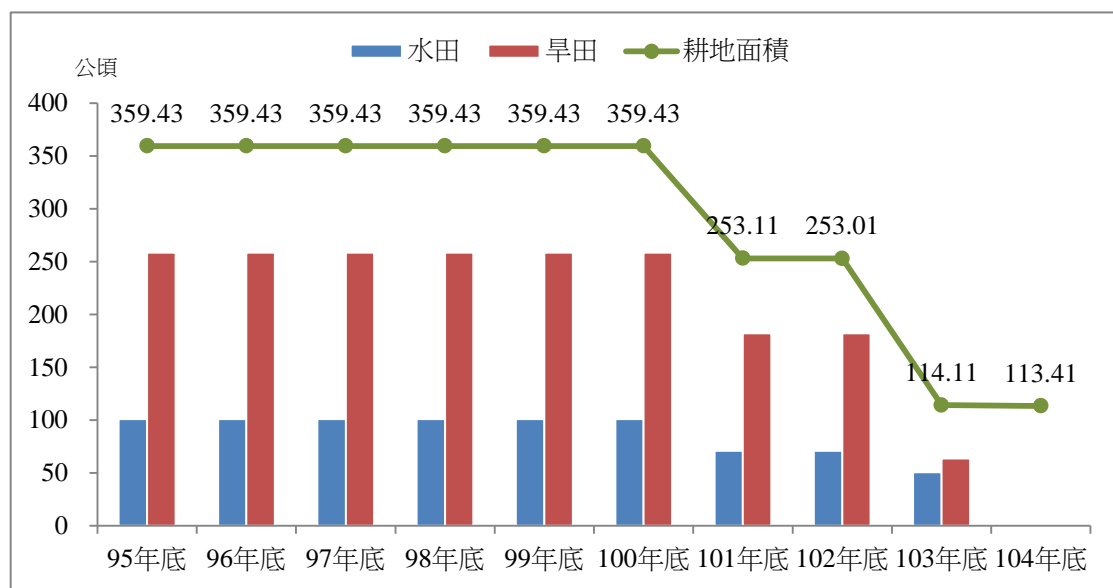
伍、 經建

提要分析

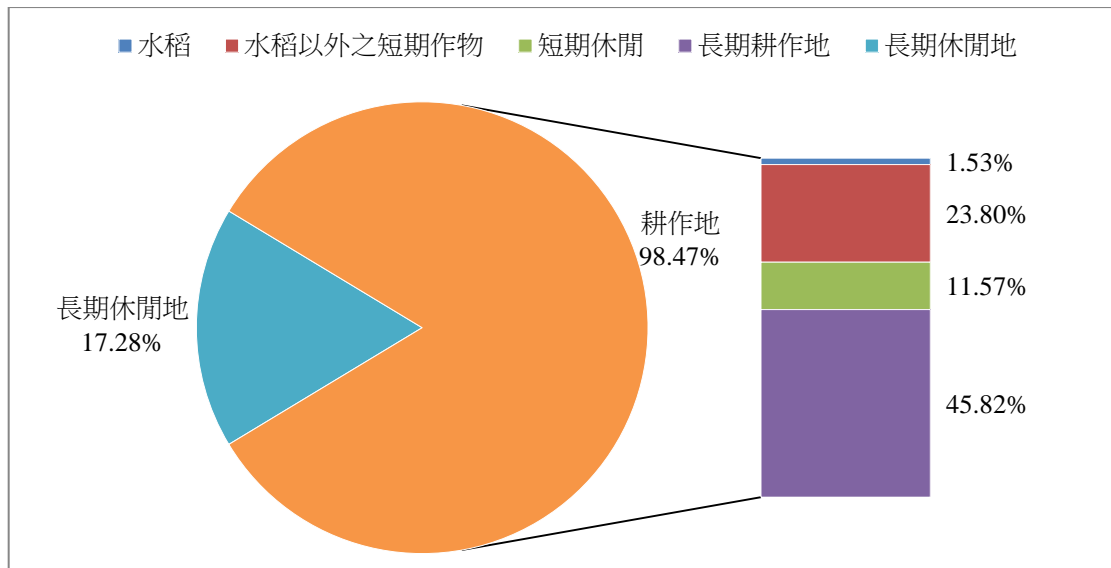
一、耕地面積及農業人口

光復以來，政府大力改革農村建設，大量資金投入農業之發展，並配合地方基層建設致力於農業企業化經營：降低農業生產成本、減少農民負擔、提高農民收益、改善農家生活、創造經濟奇蹟。農產品在國內生產毛額占極大的比重，然隨著工商社會的蓬勃發展，農業漸趨沒落。

從長期趨勢來看，由於本區人口急速增加及新興產業之擴大，歷年來耕地面積呈遞減趨勢。103年（含）以前，統計項目依水田、旱田分類統計數據，自104年修訂統計項目，以耕作地、長期休閒地分類之。而截至104年底，本區農耕土地面積僅為113.41公頃，占本區土地總面積2955.78公頃之3.84%，其中耕作地93.81公頃，占農耕土地面積之82.72%；長期休閒地為19.60公頃，占農耕土地面積之17.28%。



圖十七：新北市土城區近十年農耕土地面積統計



圖十八：新北市土城區 104 年底農耕土地面積統計

二、主要生產之農作物

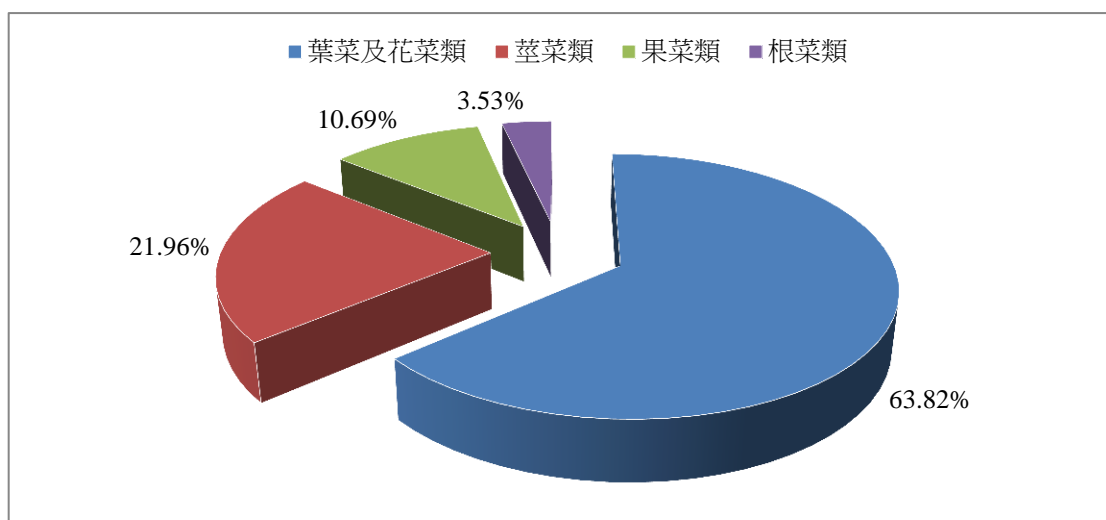
(一) 稻米

在早期的臺灣係屬農業社會，對外貿易不甚發達，國人幾乎仰賴農產品生存。所有農產品中以稻米為主要糧食，政府為有效掌控稻米供需情況，必須事先作周詳而有計畫之生產目標，冀求糧食自給自足，以供軍糧民食。同時對穩定糧價之適時採取有效措施，避免穀賤傷農，影響糧食生產。

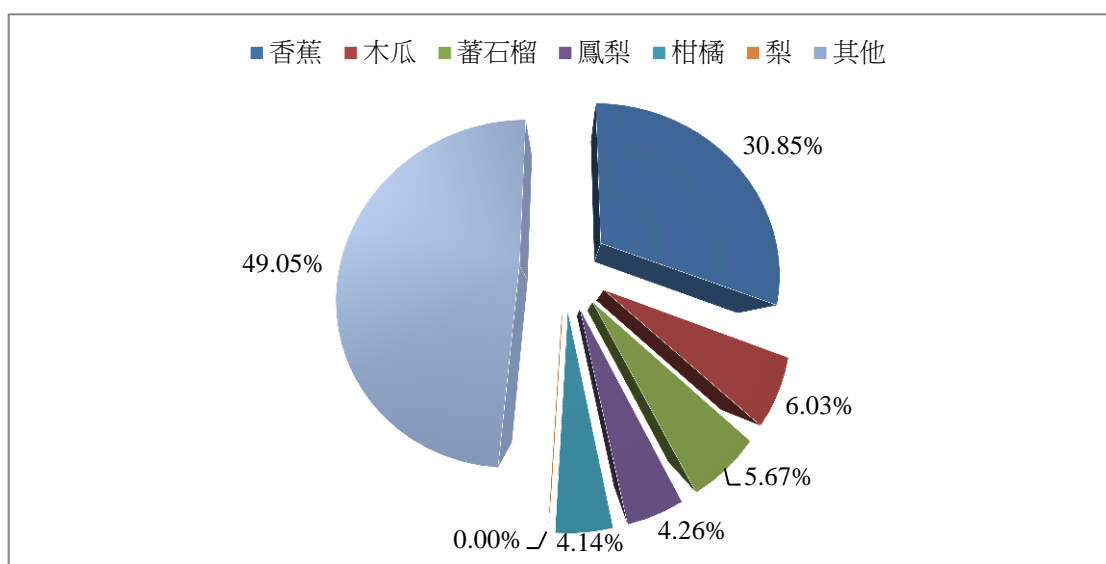
104 年底米穀總種植面積為 1.74 公頃，其產量為 9,570 公斤。本區米穀類別全為梗稻（民 87 年以前稱「蓬萊米」）。

(二) 園藝作物

由於農業逐漸沒落及農家改種其他較高經濟作物如蔬菜及果實。104 年底蔬菜類之種植面積 102 公頃、果實類之種植面積為 8.46 公頃。



圖十九：新北市土城區 104 年底園藝作物種植面積統計-蔬菜類



圖二十：新北市土城區 104 年底園藝作物種植面積統計-果實類

(三) 普通作物及特種作物

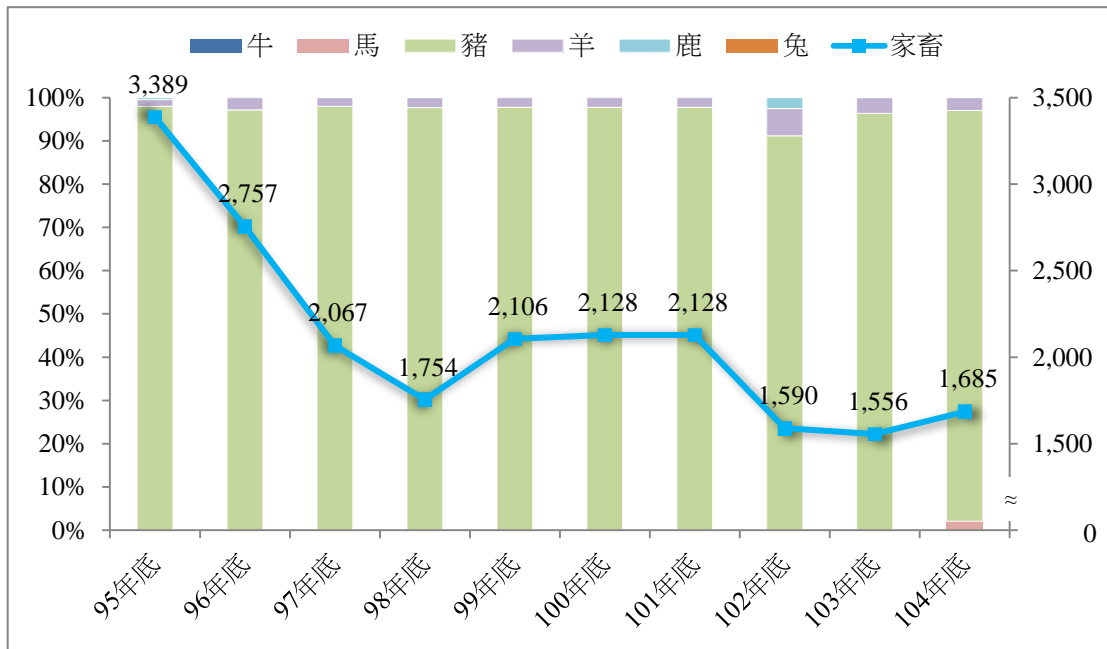
農產品除了稻米及園藝作物之外，尚有普通作物及特種作物。其分類為甘藷、高粱、黃蜀黍、生食用甘蔗、茶、落花生、香花作物與其它，總種植面積為 8.08 公頃。

三、畜牧

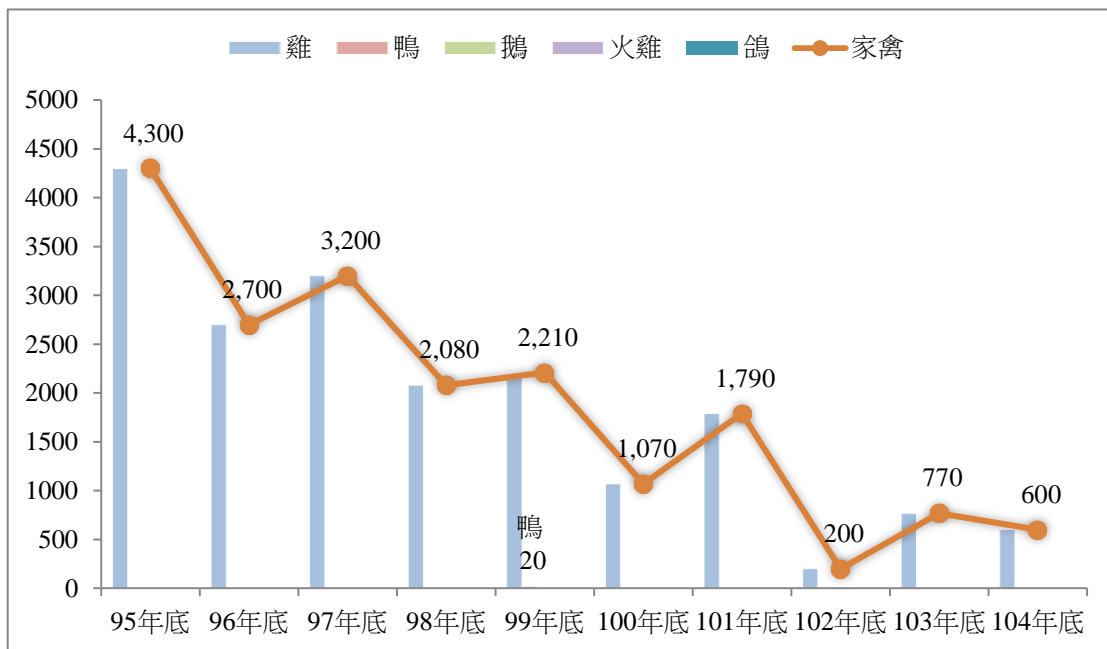
民國 104 年底本區現有牲畜計有 1,685 頭，較上年底 1,556 頭增加 129 頭。其中，豬隻數目由 1,500 頭增加至 1,600 頭，全為食用肉豬，增加比例為 6.66%；而羊隻全數為食用肉羊，無乳羊，其數量由 56 頭減少至 50 頭，減少之比例為

10.71%；馬匹數則另計有 35 匹。

至於家禽數量方面，本區現有家禽數為 600 隻。根據統計資料，104 年度家禽數全為肉用雞，共計 600 隻。而雞隻由上年度 770 隻，減少至 600 隻，減少幅度有 22.08%。



圖二十一：新北市土城區近十年家畜數統計



圖二十二：新北市土城區近十年家畜數統計

表 5-1：新北市土城區鄰里工程施工概況

年底別 及里別	件數(件)	總工程費 (元)	工程名稱			
			瀝青路面		混凝土路面	
			數量(m ²)	工程費 (元)	數量(m ²)	工程費 (元)
民國 95 年底
民國 96 年底
民國 97 年底
民國 98 年底
民國 99 年底	84	27,283,983	113,737.11	22,075,485	71	86,970
民國 100 年底	111	28,055,482	23,855.59	8,665,845	-	-
民國 101 年底	...	51,139,630	82,523	33,009,244	-	-
民國 102 年底	144	31,149,744	76,870.38	26,933,994	-	-
民國 103 年底	191	34,838,447	68,163.59	29,259,571	754.00	1,293,380
民國 104 年底	150	35,589,625	73,676	29,363,771		
土城里	3	934,428	2,336.07	934,428	-	-
中正里	1	62,032	155.08	62,032	-	-
日和里	3	678,699	1,583.39	678,699	-	-
日新里	2	292,936	732.34	292,936	-	-
明德里	2	645,695	788.95	345,987	-	-
長風里	1	160,636	401.59	160,636	-	-
柑林里	4	413,564	1,033.91	413,564	-	-
員仁里	7	2,132,679	3,385.86	1,354,344	-	-
員林里	2	27,068	67.67	27,068	-	-
員信里	-	-	-	-	-	-
員福里	2	230,715	315.66	126,264	-	-
埤林里	2	665,867	1,571.425	665,867	-	-
埤塘里	12	3,268,455	7,780.35	3,112,140	-	-
貨饒里	3	269,992	674.98	269,992	-	-
復興里	2	76,646	190.72	76,646	-	-
瑞興里	2	370,708	926.77	370,708	-	-
裕生里	4	332,180	830.45	332,180	-	-
廣福里	2	1,117,121	413.405	181,288	-	-
廣興里	1	472,674	1,077.875	472,674	-	-
樂利里	3	531,404	576.78	230,712	-	-
學士里	1	370,589	845.08	370,589	-	-

表 5-1：新北市土城區鄰里工程施工概況（續一）

年底別 及里別	件數(件)	總工程 費(元)	工程名稱			
			瀝青路面		混凝土路面	
			數量 (m ²)	工程費 (元)	數量 (m ²)	工程費 (元)
(民國104年底)						
學成里	2	286,016	715.04	286,016	-	-
學府里	1	31,980	72.93	31,980	-	-
平和里	7	2,048,597	3,417.33	1,455,783	-	-
永富里	1	74,500	205.80	74,500	-	-
永豐里	-	-	-	-	-	-
安和里	1	47,943	132.44	47,943	-	-
延寮里	6	2,399,695	3,992.13	1,445,151	-	-
延吉里	3	2,193,496	6,059.38	2,193,496	-	-
延和里	1	265,147	732.45	265,147	-	-
延祿里	9	2,238,460	5,254.60	2,238,460	-	-
延壽里	5	787,553	2,175.56	787,553	-	-
金城里	1	244,900	676.52	244,900	-	-
青山里	6	1,398,993	2,526.05	1,079,887	-	-
青雲里	1	158,287	360.95	158,287	-	-
清化里	8	2,106,464	2,450.35	992,467	-	-
清水里	1	200,051	-	-	-	-
清和里	6	436,963	1,207.08	436,963	-	-
清溪里	4	338,769	298.91	118,119	-	-
峯廷里	3	529,537	1,462.81	529,537	-	-
大安里	5	1,059,683	2,255.92	902,368	-	-
永寧里	12	3,550,791	8,646.87	3,458,748	-	-
沛陂里	-	-	-	-	-	-
祖田里	3	755,168	1,887.92	755,168	-	-
頂埔里	1	437,972	1,094.93	437,972	-	-
頂新里	-	-	-	-	-	-
頂福里	4	944,572	2,361.43	944,572	-	-

表 5-1：新北市土城區鄰里工程施工概況（續二）

年底別 及里別	工程名稱					
	瀝青混凝土路面修補		打除混凝土		新建水溝	
	數量(m ²)	工程費 (元)	數量(m ³)	工程費 (元)	數量(m)	工程費 (元)
民國 95 年底
民國 96 年底
民國 97 年底
民國 98 年底
民國 99 年底	-	-	500	320,000	44.5	125,529
民國 100 年底	-	-	-	-	8	54,620
民國 101 年底	27,397	10,606,611	-	-	-	-
民國 102 年底	-	-	-	-	178.5	901,500
民國 103 年底	-	-	-	-	220.00	1,432,377
民國 104 年底	-	-	-	-	250	2,287,814
土城里	-	-	-	-	-	-
中正里	-	-	-	-	-	-
日和里	-	-	-	-	-	-
日新里	-	-	-	-	-	-
明德里	-	-	-	-	-	-
長風里	-	-	-	-	-	-
柑林里	-	-	-	-	-	-
員仁里	-	-	-	-	41.7	778,335
員林里	-	-	-	-	-	-
員信里	-	-	-	-	-	-
員福里	-	-	-	-	-	-
埤林里	-	-	-	-	-	-
埤塘里	-	-	-	-	3	50,646
貨饒里	-	-	-	-	-	-
復興里	-	-	-	-	-	-
瑞興里	-	-	-	-	-	-
裕生里	-	-	-	-	-	-
廣福里	-	-	-	-	149.5	935,833
廣興里	-	-	-	-	-	-
樂利里	-	-	-	-	-	-
學士里	-	-	-	-	-	-

表 5-1：新北市土城區鄰里工程施工概況（續三）

年底別 及里別	工程名稱					
	瀝青混凝土路面修補		打除混凝土		新建水溝	
	數量 (m ²)	工程費 (元)	數量 (m ³)	工程費 (元)	數量 (m)	工程費 (元)
(民國 104 年底)						
學成里	-	-	-	-	-	-
學府里	-	-	-	-	-	-
平和里	-	-	-	-	-	-
永富里	-	-	-	-	-	-
永豐里	-	-	-	-	-	-
安和里	-	-	-	-	-	-
廷寮里	-	-	-	-	-	-
延吉里	-	-	-	-	-	-
延和里	-	-	-	-	-	-
延祿里	-	-	-	-	-	-
延壽里	-	-	-	-	-	-
金城里	-	-	-	-	-	-
青山里	-	-	-	-	41	319,106
青雲里	-	-	-	-	-	-
清化里	-	-	-	-	15	203,894
清水里	-	-	-	-	-	-
清和里	-	-	-	-	-	-
清溪里	-	-	-	-	-	-
峯廷里	-	-	-	-	-	-
大安里	-	-	-	-	-	-
永寧里	-	-	-	-	-	-
沛陂里	-	-	-	-	-	-
祖田里	-	-	-	-	-	-
頂埔里	-	-	-	-	-	-
頂新里	-	-	-	-	-	-
頂福里	-	-	-	-	-	-

表 5-1：新北市土城區鄰里工程施工概況（續五完）

年底別 及里別	工程名稱							
	整修水溝		擋土牆		護欄		其他	
	數量 (m)	工程 費 (元)	數量 (m)	工程 費 (元)	數量 (m)	工程 費 (元)	數量 (m)	工程 費 (元)
(民國104年底)								
學成里	-	-	-	-	-	-	-	-
學府里	-	-	-	-	-	-	-	-
平和里	33	592,814	-	-	-	-	-	-
永富里	-	-	-	-	-	-	-	-
永豐里	-	-	-	-	-	-	-	-
安和里	-	-	-	-	-	-	-	-
延寮里	-	-	18	954,544	-	-	-	-
延吉里	-	-	-	-	-	-	-	-
延和里	-	-	-	-	-	-	-	-
延祿里	-	-	-	-	-	-	-	-
延壽里	-	-	-	-	-	-	-	-
金城里	-	-	-	-	-	-	-	-
青山里	-	-	-	-	-	-	-	-
青雲里	-	-	-	-	-	-	-	-
清化里	138.4	822,263	4.7	87,840	-	-	-	-
清水里	18	200,051	-	-	-	-	-	-
清和里	-	-	-	-	-	-	-	-
清溪里	21	220,650	-	-	-	-	-	-
峯廷里	-	-	-	-	-	-	-	-
大安里	60	157,315	-	-	-	-	-	-
永寧里	6	92,043	-	-	-	-	-	-
沛陂里	-	-	-	-	-	-	-	-
祖田里	-	-	-	-	-	-	-	-
頂埔里	-	-	-	-	-	-	-	-
頂新里	-	-	-	-	-	-	-	-
頂福里	-	-	-	-	-	-	-	-

資料來源：本所工務課

表 5-2：新北市土城區鄰里公園概況

面積單位：平方公尺

公園名稱	所在里別	面積	位址	認養情形	
				是	否
頂埔三角公園	頂埔里	656	新北市土城區中州路 28 巷 30 巷對面	有	
員林社區公園	員林里	3,175	新北市土城區員林街 12 巷旁	有	
希望之河	貨饒里	2,500	新北市土城區裕民路 55 巷 21 弄 5 號旁	有	
學成社區公園	學成里	4,600	新北市土城區學成路 74-2 號對面	有	
延壽親子公園	延壽里	900	新北市土城區延壽路 75 巷 27 弄旁	有	
桐花公園	大安里	68,400	新北市土城區承天路 153 號旁	有	
青山廣場（三號廣場）	清水里	3,900	青雲路、明德路交叉口		否
清水社區公園	永富里 + 永豐里	6,035	清水路 316 號旁		否
仁愛公園	清水里 - 國有地	2,340	仁愛路 16 巷旁		否
永豐社區公園	永豐里	1,000	清水路 278 巷 28 弄 16 號前		否
立雲廣場	清溪里 - 國有地	785	立雲街 1 號旁（金城停車場後）		否
青雲廣場	青雲里	5,610	雲溪廣場對面（青雲路上、家樂福後方）		否
大清水運動公園（公兒二）	廷寮里	18,662	清水高中對面、永豐路 230 號旁		否
清和社區公園（公兒五）	清和里	7,489	明德路 1 段 273 號旁（210 號對面）		否
延和社區公園（公兒一）	延祿里 + 平和里	4,021	延和路 250 巷內		否
仁德公園	員信里	2,531	金城公園旁		否
金城公園（五號公園）	員信里	7,900	金城路一段 127 巷旁		否
裕民廣場（四號廣場）	學府里	4,463	裕民路 171 巷 4 號前		否

表 5-2：新北市土城區鄰里公園概況（續一）

面積單位：平方公尺

公園名稱	園長	認養單位數	認養者性質	備註
頂埔三角公園		1	公司	
員林社區公園		1	公司	
希望之河		1	社團	
學成社區公園		1	社團	
延壽親子公園		1	社團	
桐花公園		1	社團	
青山廣場（三號廣場）				
清水社區公園				
仁愛公園				
永豐社區公園				
立雲廣場				
青雲廣場				
大清水運動公園（公兒二）				
清和社區公園（公兒五）				
延和社區公園（公兒一）				
仁德公園				
金城公園（五號公園）				
裕民廣場（四號廣場）				

表 5-2：新北市土城區鄰里公園概況（續二）

面積單位：平方公尺

公園名稱	所在里別	面積	位址	認養情形	
				是	否
柑林廣場	柑林里	3,458	金城路二段 242 巷內（清水路 99 巷轉入）		否
員仁休閒公園	員仁里	990	福仁街 81 號前		否
裕生廣場（一號廣場）	日新里 + 日和里	2,310	裕生路 106 號旁（裕生停車場旁）		否
大墓公三角公園	埤塘里	602	金城路一段與千歲路口		否
明德公園	柑林里	3,950	明德路 1 段 371 號（靈恩寺旁）		否
沛陂公園	沛陂里	2,200	民族路 22 巷 5 號前		否
頂新公園	頂新里	12,000	中央路四段 265 巷進入		否
祖田兒童遊戲公園	祖田里	1,216	溪頭路 81 號		否
永寧廣場及保安宮後山公園	永寧里－永寧廣場 國有地	4,676	永寧路 18 號對面（土城國中對面）及保安宮後		否
原住民族生態公園	永寧里－原住民保留地	10,418	永寧路 68 巷底		否
永福公園	頂埔里	9,900	中央路四段，清水祖師廟後方		否
線形公園	貨饒里－捷運	11,500	板橋區四川路 2 段 142-1 號旁（往浮洲橋旁）		否
海山捷運廣場	裕生里 + 樂利里 + 明德里 + 日和里－捷運／水利	10,682	裕民路 92 巷 26 弄 6 號		否
永寧捷運廣場	大安里－捷運	500	承天路 1 號		否
日和公園	日和里	2,296	中華路一段 229 號旁		否
廷寮山林公園	廷寮里	1,450	永豐路 255 巷		否

表 5-2：新北市土城區鄰里公園概況（續三完）

面積單位：平方公尺

公園名稱	園長	認養單位數	認養者性質	備註
柑林廣場				
員仁休閒公園				
裕生廣場（一號廣場）				
大墓公三角公園				
明德公園				
沛陂公園				
頂新公園				
祖田兒童遊戲公園				
永寧廣場及保安宮後山公園				
原住民族生態公園				
永福公園				
線形公園				
海山捷運廣場				
永寧捷運廣場				
日和公園				
廷寮山林公園				

資料來源：本所經建課

資料時間：民國 104 年底

註：認養者性質係指認養者為個人、公司、社團、大樓管理委員會……等。

表 5-3：新北市土城區農耕土地面積及農戶人口數

年底別	農耕土地面積（單位：公頃）								
	總計	耕作地						長期 耕作地	長期 休閒地
		合計	短期耕作地						
			小計	水稻	水稻以 外之短 期作	短期 休閒			
民國 95 年底	359.43	
民國 96 年底	359.43	
民國 97 年底	359.43	
民國 98 年底	359.43	
民國 99 年底	359.43	
民國 100 年底	359.43	
民國 101 年底	253.11	
民國 102 年底	253.01	
民國 103 年底	114.11	
民國 104 年底	113.41	93.81	41.85	1.74	26.99	13.12	51.96	19.60	

表 5-3：新北市土城區農耕土地面積及農戶人口數（95-103 年）（續一）

年底別	耕地面積（單位：公頃）					
	總計	水田				旱田
		合計	兩期作田	單期作田		
				第一期	第二期	
民國 95 年底	359.43	100.95	100.95	-	-	258.48
民國 96 年底	359.43	100.95	100.95	-	-	258.48
民國 97 年底	359.43	100.95	100.95	-	-	258.48
民國 98 年底	359.43	100.95	100.95	-	-	258.48
民國 99 年底	359.43	100.95	100.95	-	-	258.48
民國 100 年底	359.43	100.95	100.95	-	-	258.48
民國 101 年底	253.11	71.00	71.00	-	-	182.11
民國 102 年底	253.01	71.00	71.00	-	-	182.01
民國 103 年底	114.11	50.50	50.50	-	-	63.61

表 5-3：新北市土城區農耕土地面積及農戶人口數（續二）

年底別	農戶數（單位：戶）					
	合計	自耕農	半自耕農	佃農	非耕種農	他人委託經營
民國 95 年底	-	-	-	-	-	-
民國 96 年底	-	-	-	-	-	-
民國 97 年底	553	516	16	21	-	-
民國 98 年底	553	516	16	21	-	-
民國 99 年底	-	-	-	-	-	-
民國 100 年底	1,188	-	-	-	-	-
民國 101 年底	210	210	-	-	-	-
民國 102 年底	1,060	304	330	-	426	-
民國 103 年底	1,009	491	495	15	8	-
民國 104 年底	1,186	540	521	80	45	-

表 5-3：新北市土城區農耕土地面積及農戶人口數（續三完）

年底別	農戶人口（單位：人）					
	合計	自耕農	半自耕農	佃農	非耕種農	他人委託經營
民國 95 年底	-	-	-	-	-	-
民國 96 年底	-	-	-	-	-	-
民國 97 年底	2,465	2,305	74	86	-	-
民國 98 年底	2,465	2,305	74	86	-	-
民國 99 年底	-	-	-	-	-	-
民國 100 年底	-	-	-	-	-	-
民國 101 年底	395	395	203	-	-	-
民國 102 年底	3,183	925	980	-	1,278	-
民國 103 年底	1,605	1,511	50	43	-	1,605
民國 104 年底	3,558	1,620	1,563	240	135	-

資料來源：新北市統計年報及本所經建課

註：本表於 105 年 2 月 25 日修訂，報表格式與民國 104 年（資料時間：103 年）以前有所差異，耕地面積及農耕土地面積相異部分分開列表附上。

表 5-4：新北市土城區米穀種植面積及產量

單位：公斤

年底別 及期別	總計			梗稻（原「蓬萊米」）		
	收穫面積 （公頃）	產量	每公頃 平均產量	面積 （公頃）	產量	每公頃 平均產量
民國 95 年底	5.78	31,190	5,396.19	5.78	31,190	5,396.19
民國 96 年底	6	31,380	5,230	6	31,380	5,230
民國 97 年底	5.5	28,770	5,230.91	5.5	28,770	5,230.91
民國 98 年底	5.3	29,390	5,545.28	5.3	29,390	5,545.28
民國 99 年底	5.30	28,300	5,339.62	5.30	28,300	5,339.62
民國 100 年底	3.0274	19,250	6,358.6	3.0274	19,250	6,358.6
民國 101 年底	4.46	28,500	4,400	4.46	28,500	4,400
民國 102 年底	2.87	14,350	5,000	2.87	14,350	5,000
民國 103 年底	2.01	11,256	5,600	2.01	11,256	5,600
民國 104 年底 一期	1.74	9,570	5,500	1.74	9,570	5,500
二期	-	-	--	-	-	--

表 5-4：新北市土城區米穀種植面積及產量（續）

單位：公斤

年底別 及期別	硬秈稻（原「在來米」）			梗糯稻（原「圓糯米」）			秈糯稻（原「長糯米」）		
	面積 （公頃）	產量	每公頃 平均產 量	面積 （公頃）	產量	每公頃 平均產 量	面積 （公頃）	產量	每公頃 平均產 量
民國 95 年底	-	-	--	-	-	--	-	-	--
民國 96 年底	-	-	--	-	-	--	-	-	--
民國 97 年底	-	-	--	-	-	--	-	-	--
民國 98 年底	-	-	--	-	-	--	-	-	--
民國 99 年底	-	-	--	-	-	--	-	-	--
民國 100 年底	-	-	--	-	-	--	-	-	--
民國 101 年底	-	-	--	-	-	--	-	-	--
民國 102 年底	-	-	--	-	-	--	-	-	--
民國 103 年底	-	-	--	-	-	--	-	-	--
民國 104 年底 一期	-	-	--	-	-	--	-	-	--
二期	-	-	--	-	-	--	-	-	--

資料來源：新北市統計年報及本所經建課

表 5-5：新北市土城區園藝作物種植面積及產量（1）蔬菜類

單位：公頃；公斤

年底別	根菜類		莖菜類		葉菜及花菜類		果菜類	
	種植面積	產量	種植面積	產量	種植面積	產量	種植面積	產量
民國 95 年底
民國 96 年底
民國 97 年底
民國 98 年底
民國 99 年底	0.92	16,560	0.85	8,500	57.08	836.91	1.05	9,45
民國 100 年底	-	-	24.65	51,902	56.35	858,430	3.55	35,250
民國 101 年底	21.60	111,350	4.85	53,210	56.39	918,721	1.43	13,440
民國 102 年底	24.08	138,450	2.52	28,030	59.49	21,170.57	6.31	60,239
民國 103 年底	3.83	67,165	21.54	150,968	64.35	958,901	11.71	11,370
民國 104 年底	3.60	65,000	22.40	168,000	65.10	1,010,000	10.90	115,000

資料來源：新北市統計年報及本所經建課

註：報表格式與民國 99 年以前之格式有所差異，附上今昔兩個版本。

表 5-5：新北市土城區園藝作物種植面積及產量（1）蔬菜類（93-102 年）（續一）

單位：公頃；公斤

年底別	蔬菜類					
	合計		竹筍		蘿蔔	
	收穫面積	產量	面積	產量	面積	產量
民國 93 年底	97.72	1,219.38	21.00	105,000	1.25	22,500
民國 94 年底	94.3	1,172.75	21.00	105,000	1.10	19,800
民國 95 年底	93.72	1,164.76	21.00	105,000	1.06	19,080
民國 96 年底	90.54	1,112.06	21.00	105,000	1.14	20,520
民國 97 年底	87.47	1,061.62	21.00	105,000	0.52	9,360
民國 98 年底	81.19	984.34	21.00	105,000	1.00	18,000
民國 99 年底	80.9	955.42	21.00	84,000	0.92	16.56
民國 100 年底	81.88	1,020.36	21.00	101,850	-	-
民國 101 年底	85.58	1,032.78	21.00	102,900	-	-
民國 102 年底	89.4	330.752	20.5	92,250	0.43	7,550

表 5-5：新北市土城區園藝作物種植面積及產量(1) 蔬菜類(93-102年)(續二完)

單位：公頃；公斤

年底別	蔬菜類							
	甘藍		花椰菜		西瓜		其他蔬菜	
	面積	產量	面積	產量	面積	產量	面積	產量
民國 93 年底	1.70	34,000	1.00	20,000	-	-	72.77	1,037,880
民國 94 年底	1.50	30,000	0.85	17,000	-	-	69.85	1,000,950
民國 95 年底	1.64	32,800	0.90	18,000	-	-	69.12	989,880
民國 96 年底	1.47	29,400	0.82	16,400	-	-	66.11	940,740
民國 97 年底	0.49	9,800	0.62	12,400	-	-	64.84	925,070
民國 98 年底	1.26	25,200	0.29	5,800	-	-	57.64	830,340
民國 99 年底	1.90	38,000	1.07	21,400	-	-	1.30	2,470
民國 100 年底	2.29	47,330	-	-	-	-	0.76	1,200
民國 101 年底	3.43	72,600	0.80	10,400	-	-	0.76	1,160
民國 102 年底	2.14	46,652	1.58	23,240	-	-	64.75	161,060

資料來源：新北市統計年報及本所經建課

註：現今格式與民國 99 年以前之格式有所差異，附上今昔兩個版本。

表 5-6：新北市土城區園藝作物種植面積及產量（2）果實類

單位：公頃；公斤

年底別	香蕉		柑橋		蕃石榴	
	種植面積	產量	種植面積	產量	種植面積	產量
民國 95 年底	10.67	143,060	1.11	10,450
民國 96 年底	10.67	143,060	1.11	10,450
民國 97 年底	10.67	140,930	1.11	10,450
民國 98 年底	5.00	73,840	0.80	7,540
民國 99 年底	2.70	32,000	5.00	63,460	0.80	7,540
民國 100 年底	3.20	41,712	5.00	57,340	1.00	9,420
民國 101 年底	3.40	44,319	0.30	3,400	1.00	8,560
民國 102 年底	3.36	3,982	0.30	200	1.11	8,560
民國 103 年底	2.96	26,310	0.35	3,724	0.87	2,740
民國 104 年底	2.61	34,000	0.35	3,392	0.48	4,110

表 5-6：新北市土城區園藝作物種植面積及產量（2）果實類（續一）

單位：公頃；公斤

年底別	木瓜		鳳梨		梨		其他	
	種植面積	產量	種植面積	產量	種植面積	產量	種植面積	產量
民國 95 年底	7.06	75,460
民國 96 年底	7.36	79,960
民國 97 年底	7.36	79,940
民國 98 年底	4.66	56,150
民國 99 年底	0.64	11,520	-	-	-	-	4.66	55,390
民國 100 年底	0.64	11,520	-	-	-	-	4.87	61,760
民國 101 年底	0.66	10,890	-	-	-	-	2.88	30
民國 102 年底	0.66	10,890	0.22	5,500	-	-	7.60	42,150
民國 103 年底	0.53	8,415	0.34	9,350	-	-	38.43	81,123
民國 104 年底	0.51	7,650	0.36	9,450	-	-	4.15	35,441

資料來源：新北市統計年報及本所經建課

註：現今格式與民國 99 年以前之格式略有差異，附上今昔兩個版本。

表 5-6：新北市土城區園藝作物種植面積及產量（2）果實類（93-102 年）（續二）

單位：公頃；公斤

年底別	果實類					
	合計		蓮霧		檳榔	
	收穫面積	產量	面積	產量	面積	產量
民國 93 年底	24.45	222,440	6.40	72,960	4.92	14,600
民國 94 年底	30.14	316,390	6.40	72,960	4.92	14,600
民國 95 年底	30.16	316,530	6.40	72,960	4.92	14,600
民國 96 年底	30.46	320,970	6.40	72,960	4.92	14,600
民國 97 年底	30.46	318,820	6.40	72,960	4.92	14,600
民國 98 年底	16.59	155,730	-	-	6.13	18,210
民國 99 年底	16,590	144,590	-	-	6.13	18,210
民國 100 年底	14,770	140,090	-	-	3.90	11,580
民國 101 年底	15,020	142,680	-	-	3.90	11,580
民國 102 年底	13.64	110,344	-	-	3.9	10,424

表 5-6：新北市土城區園藝作物種植面積及產量（2）果實類（93-102 年）（續三完）

單位：公頃；公斤

年底別	果實類							
	柑橘類		番石榴		李子		其他果品	
	面積	產量	面積	產量	面積	產量	面積	產量
民國 93 年底	5.67	62,000	0.42	3,960	-	-	7.04	68,920
民國 94 年底	10.67	143,060	1.11	10,450	-	-	7.04	75,320
民國 95 年底	10.67	143,060	1.11	10,450	-	-	7.06	75,460
民國 96 年底	10.67	143,060	1.11	10,450	-	-	7.36	79,960
民國 97 年底	10.67	140,930	1.11	10,450	-	-	7.36	79,940
民國 98 年底	5.00	73,840	0.80	7,540	-	-	4.66	56,150
民國 99 年底	5.00	63,460	0.80	7,540	-	-	4.66	55,390
民國 100 年底	5.00	57,340	1.00	9,420	-	-	4.87	61,760
民國 101 年底	0.30	3,400	1.00	8,560	-	-	2.88	30
民國 102 年底	0.30	200	1.11	8,560	-	-	7.60	42,150

資料來源：新北市統計年報及本所經建課

註：現今格式與民國 99 年以前之格式略有差異，附上今昔兩個版本。

表 5-7：新北市土城區普通及特種作物種植面積及產量

單位：公頃；公斤

年底別	甘藷		高粱		玉蜀黍		生食用甘蔗	
	種植面積	產量	種植面積	產量	種植面積	產量	種植面積	產量
民國 95 年底
民國 96 年底
民國 97 年底
民國 98 年底
民國 99 年底	-	-	-	-	2.56	10,240	-	-
民國 100 年底	-	-	-	-	2.49	9,908	0.01	170
民國 101 年底	0.04	480	-	-	2.70	10,580	0.03	450
民國 102 年底	-	-	-	-	3.86	14,768	0.05	700
民國 103 年底	0.07	945	-	-	5.03	19,839	0.07	560
民國 104 年底	0.05	650	-	-	3.64	12,514	0.06	420

表 5-7：新北市土城區普通及特種作物種植面積及產量（續一）

單位：公頃；公斤

年底別	茶		落花生		香花作物		其他	
	種植面積	產量	種植面積	產量	種植面積	產量	種植面積	產量
民國 95 年底
民國 96 年底
民國 97 年底
民國 98 年底
民國 99 年底	17.94	3,575	-	-	-	-	1.30	2,470
民國 100 年底	17.94	3,300	0.02	24	-	-	-	-
民國 101 年底	3.98	2,382	0.02	30	0.54	175,054	2.60	300,690
民國 102 年底	3.98	2,388	0.21	242	0.01	80	6.92	5,716
民國 103 年底	4.19	2,849	0.09	99	-	-	5.27	13,587
民國 104 年底	4.19	2,724	0.07	77	0.04	23,000	0.03	39

資料來源：新北市統計年報及本所經建課

註：現今格式與民國 99 年以前之格式略有差異，附上今昔兩個版本。

表 5-7：新北市土城區普通及特種作物種植面積及產量（93-102 年）（續二）

單位：公頃；公斤

年底別 及期別	普通作物生產					
	合計		甘藷		食用玉蜀黍	
	收穫面積	產量	面積	產量	面積	產量
民國 93 年底	5.10	37,600	2.15	25,800	2.95	11,800
民國 94 年底	4.90	36,400	2.10	25,200	2.80	11,200
民國 95 年底	4.35	30,600	1.65	19,800	2.70	10,800
民國 96 年底	4.59	33,960	1.95	23,400	2.64	10,560
民國 97 年底	3.23	18,920	0.75	9,000	2.48	9,920
民國 98 年底	0.85	3,400	-	-	0.85	3,400
民國 99 年底	2.56	10,240	-	-	2.56	10,240
民國 100 年底	2.51	9,930	-	-	2.49	9,910
民國 101 年底	7.35	56,620	0.04	480	2.65	10,580
民國 102 年底	4.07	15,010	-	-	3.86	14,770

表 5-7：新北市土城區普通及特種作物種植面積及產量（93-102 年）（續三）

單位：公頃；公斤

年底別 及期別	普通作物生產							
	蜀黍（高粱）		大豆		落花生（普作）		其他普通作物	
	面積	產量	面積	產量	面積	產量	面積	產量
民國 93 年底	-	-	-	-	-	-	-	-
民國 94 年底	-	-	-	-	-	-	-	-
民國 95 年底	-	-	-	-	-	-	-	-
民國 96 年底	-	-	-	-	-	-	-	-
民國 97 年底	-	-	-	-	-	-	-	-
民國 98 年底	-	-	-	-	-	-	-	-
民國 99 年底	-	-	-	-	-	-	-	-
民國 100 年底	-	-	-	-	0.02	200	-	-
民國 101 年底	-	-	1.34	12,730	-	-	3.32	32,830
民國 102 年底	-	-	-	-	0.21	240	-	-

表 5-7：新北市土城區普通及特種作物種植面積及產量（93-102年）（續四）

單位：公頃；公斤

年底別 及期別	特種作物生產					
	合計		茶葉		香花作物	
	收穫面積	產量	面積	產量	面積	產量
民國 93 年底	18.79	13,130	17.94	11,660	-	-
民國 94 年底	18.79	13,130	17.94	11,660	-	-
民國 95 年底	18.79	13,130	17.94	11,660	-	-
民國 96 年底	18.79	13,130	17.94	11,660	-	-
民國 97 年底	18.79	13,130	17.94	11,660	-	-
民國 98 年底	6.10	4,300	5.50	3,580	-	-
民國 99 年底	6.80	6,040	5.50	3,580	-	-
民國 100 年底	6.27	4,670	5.50	3,300	-	-
民國 101 年底	4.76	3,990	3.97	2,380	-	-
民國 102 年底	11.31	12,390	3.98	2,390	0.01	80

表 5-7：新北市土城區普通及特種作物種植面積及產量（93-102年）（續五完）

單位：公頃；公斤

年底別 及期別	特種作物生產					
	甘蔗/生食用甘蔗		山藥		其他特用作物	
	面積	產量	面積	產量	面積	產量
民國 93 年底	-	-	-	-	0.85	1,470
民國 94 年底	-	-	-	-	0.85	1,470
民國 95 年底	-	-	-	-	0.85	1,470
民國 96 年底	-	-	-	-	0.85	1,470
民國 97 年底	-	-	-	-	0.85	1,470
民國 98 年底	-	-	-	-	0.60	720
民國 99 年底	-	-	-	-	1.30	2,470
民國 100 年底	0.01	170	-	-	0.76	1,200
民國 101 年底	-	-	0.03	450	0.76	1,160
民國 102 年底	0.05	700	0.5	3,500	6.92	5,720

資料來源：新北市統計年報及本所經建課

註：現今格式與民國 99 年以前之格式略有差異，附上今昔兩個版本。

表 5-8：新北市土城區家畜禽頭數

單位：頭；隻

年底別	家畜							
	合計	牛		馬	豬			
		肉牛	乳牛		公種豬	母種豬	哺乳小豬	肉豬
民國 95 年底	3,389	-	-	-	3,321			
民國 96 年底	2,757	-	-	-	2,679			
民國 97 年底	2,067	-	-	-	2,025			
民國 98 年底	1,754	-	-	-	1,714			
民國 99 年底	2,106	-	-	-	2,060			
民國 100 年底	2,128	-	-	-	2,081			
民國 101 年底	2,128	-	-	-	2,081			
民國 102 年底	1,590	-	-	-	1,450			
民國 103 年底	1,556	-	-	-	1,500			
民國 104 年底	...	-	-	35	-	-	-	1,600

表 5-8：新北市土城區家畜禽頭數（續一）

單位：頭；隻

年底別	家畜				
	羊		鹿		兔
	肉羊	乳羊	水鹿	梅花鹿	
民國 95 年底	53		15		-
民國 96 年底	78		-		-
民國 97 年底	42		-		-
民國 98 年底	40		-		-
民國 99 年底	46		-		-
民國 100 年底	47		-		-
民國 101 年底	47		-		-
民國 102 年底	100		40		-
民國 103 年底	56		-		-
民國 104 年底	50	-	-	-	-

表 5-8：新北市土城區家畜禽頭數（續二）

單位：頭；隻

年底別	家禽						
	合計	雞			鴨		
		種用	蛋用	肉用	種用	蛋用	肉用
民國 95 年底	4,300	4,300			-		
民國 96 年底	2,700	2,700			-		
民國 97 年底	3,200	3,200			-		
民國 98 年底	2,080	2,080			-		
民國 99 年底	2,210	2,190			20		
民國 100 年底	1,070	1,070			-		
民國 101 年底	1,790	1,790			-		
民國 102 年底	2,000	2,000			-		
民國 103 年底	770	770			-		
民國 104 年底	...	-	-	600	-	-	-

表 5-8：新北市土城區家畜禽頭數（續二）

單位：頭；隻

年底別	家禽		
	鵝	火雞	鴿
民國 95 年底	-	-	-
民國 96 年底	-	-	-
民國 97 年底	-	-	-
民國 98 年底	-	-	-
民國 99 年底	-	-	-
民國 100 年底	-	-	-
民國 101 年底	-	-	-
民國 102 年底	-	-	-
民國 103 年底	-	-	-
民國 104 年底	-	-	-

資料來源：新北市統計年報及本所經建課

註：本表於 105 年 2 月 25 日修訂，報表格式與民國 104 年（資料時間：103 年）以前有所差異，相異部分合併列表附上。